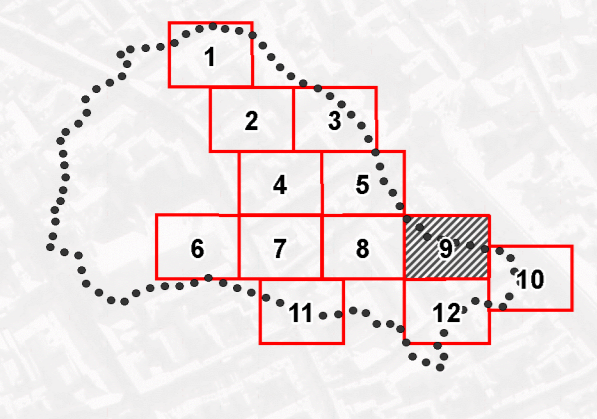


Legge Regione Piemonte del 5/12/1977 n. 56

PROGETTO DEFINITIVO
in accoglimento delle osservazioni pervenute a seguito della
pubblicazione del Progetto Preliminare Modificato

Progetto preliminare: delibera del C.C. n.43 del 21/04/2009
Progetto preliminare modificato: delibera del C.C. n.95 del 13/12/2010
Progetto definitivo: delibera del C.C. n. del / /



Progetto	Studio Mellano Associati
con	prof. arch. Carlo Alberto Barbieri arch. Giuseppe Carità arch. paes. Ennio Matassi
Il Sindaco	dott. ssa Bruna Sibille
Il Segretario Generale	dott. Fabrizio Proietti
Il Responsabile del Procedimento	arch. Benedetta Reimerco

Data dell'elaborato:	
TITOLO TAVOLA: TAVOLE DI PIANO: Planimetria di progetto: Assetto urbanistico	NUMERO TAVOLA: P2.4/
BASE CARTOGRAFICA: Base Aerofotogrammetrica (restituzione volo 1998) - aggiornamento febbraio 2010	SCALA: 1.2.000

[illegible]

Fasce di rispetto fuviale ai sensi R.D. 522/1904

	Fasce di rispetto delle acque pubbliche ai sensi del D.Lgs. 42/2004
	Fasce di rispetto dei pozzi
	Fasce di rispetto dei depuratori
	Elettrodotto - distanza di prima approssimazione
	Aree percorse dal fuoco
	Pili fissi da mantenere
	Beni vincolati ai sensi del D.Lgs. 42/2004

Edificio segnalato dal P.R.G.C. come ambientale o

La segnalazione dell'effettuazione delle opere alla Soprintendenza Archeologica per il Piemonte, per opportuna conoscenza, almeno 60 gg. prima dell'inizio lavori

La trasmissione del progetto alla Soprintendenza Archeologica per il Piemonte, per l'approvazione del piano di scavo

Area sottoposta a vincolo archeologico indiretto con D.M. 5/02/1982
ai sensi della legge 1089/99 (ora D. Lgs. 42/04)

Area sottoposta a vincolo archeologico diretto con D.M. 12/04/2000
ai sensi della legge 1089/39 (ora D.Lgs. 42/04)

Area sottoposta a vincolo monumentale con D.M. 6/02/1967
ai sensi della legge 1089/39 (ora D.Lgs. 42/04)

Area vincolata ai sensi del D.M. 14/03/1988 - D.Lgs.

Limiti della zona di salvaguardia dei Boschi e delle Rocche del
Roero all'interno del Comune di Ibra

Limite delle aree di danno ed individuazione, per ciascuna area di danno, delle categorie territoriali compatibili con la presenza di aziende a rischio di incidente rilevante: F, EF, DEF, CDEF


SIMBOLOGIE

 Indice fondiario della area consolidata e limite territoriale



- Grappolo
- Perimetro dell'area urbana
- Zona per insediamento campi fotovoltaici
- Piste ciclabili esistenti

●●● Fatti crescere da realizzare

●●● Viali alterati esistenti da mantenere

	Viali alberati in progetto
	Viabilità in progetto con tracciato prescrittivo
	Accessibilità in progetto con tracciato prescrittivo

 Corridoio infrastrutturale previsto dal P.T.C.P. (art. 2.12)

	Unità dei centri storici ai sensi del D.L. 265/1992
	Classificazione della viabilità ai sensi del D.L. 265/1992
	Numerazione aree urbanistiche

Perimetrazione area urbanistica

 Perimetrazione aree sottoposte ad attuazione mediante Strumento Urbanistico Esecutivo
 Perimetro delle aree oggetto dell'accordo di programma stipulato in data 04/08/2003
 Aree a servizi acquisibili anche mediante concessi di

Perimetrazione aree di impianto unitario e/o sottoposte a Strumento Urbanistico Esecutivo in corso

PEEP Anno sottoposte ad attuazione mediante Piano per l'edilizia economica popolare

PdR Area sottoposta ad attuazione mediante Piano di Recupero
Viale di accesso esistente

Verde di arredo in progetto
 Area di concentrazione dell'Edilizia Residenziale Sociale
 Confine comunale

